

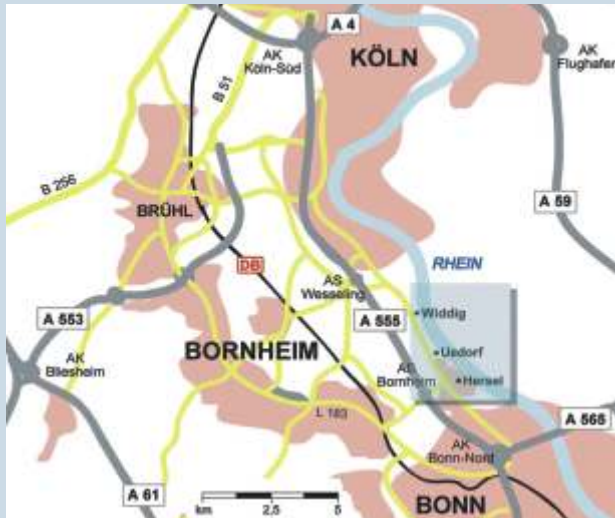
Bornheim – Stadt mit Weitblick!

Vorgebirge und Rhein. Mit dem „Rheingenuss von Widdig über Uedorf bis Hersel“ haben Sie schon ein Stück der Rheinlandschaft kennen gelernt, die Stadt und ihr Umland haben aber noch mehr zu bieten.

In den vierzehn Ortschaften wohnen rund 50.000 Einwohner. Die Lage zwischen Bonn und Köln und die guten Verkehrsanbindungen sowie das schöne Umfeld machen die Stadt zu einem beliebten Wohnstandort.

Das milde Klima des Vorgebirges ermöglicht einen intensiven Obst-, Blumen- und Gemüseanbau. Mitte April leuchten an vielen Stellen die Baumblüten und kurz danach wird der bekannte Bornheimer Spargel gestochen. Sie können Obst und Gemüse „erntefrisch“ direkt vom Erzeuger kaufen oder die speziellen Gerichte der Bornheimer Gastronomie ausprobieren.


Bornheim bietet eine Vielzahl von attraktiven Freizeitmöglichkeiten, angefangen vom gemütlichen Spaziergang über Wandern, Fahrrad fahren und Reiten bis zum Golf spielen. Besuchen Sie unsere Internetseite www.stadt-bornheim.de für mehr Informationen!



Gastronomie entlang des Rheins

- 1** Fahrgastschiff Anja
Weisbarth Fahrgastschiff GmbH
Rheinstraße 299, 50389 Wesseling
Tel.: 02236 / 595353, Fax: 02236 / 595354
www.fahrgastschiff-anja.de
- 2** Bordgaststätte Willi Becker
Lichtweg 50, 53332 Bornheim-Widdig
Tel.: 02236 / 2650
- 3** Hotel-Restaurant Rheinterrassen
Römerstraße 99, 53332 Bornheim-Widdig
Tel.: 02236 / 92202-0, Fax: 02236 / 92202-15
www.hotel-rheinterrassen.de
- 4** Caféhäuschen Üdorf
Rheinuferweg 80, 53332 Bornheim
Tel.: 02222 / 978601, Fax: 02222 / 978731
- 5** Historisches Weingut Marienhof
Weinkellerei und Weinhandlung
Rheinstraße 218, 53332 Bornheim
Tel.: 02222 / 8884, Fax: 02222 / 81287
www.JakobAntwerpen.de
- 6** Bootshaus-Restaurant
Siegstraße 32, 53332 Bornheim
www.herseler-wassersportverein.de

Fähre

-  Rheinfähre „Julius“
Mondorf-Graurheindorf
Tel. an Bord: 0171 / 7706649

Kontakt




Stadtverwaltung Bornheim
Rathaus, Rathausstr. 2, 53332 Bornheim,
Tel.: 02222 / 945-0
www.stadt-bornheim.de



Rhein-Voreifel-Touristik e. V.
Rathausstr. 34, 53343 Wachtberg
Tel.: (0228) 9544-100
www.rhein-voreifel-touristik.de

Stand: September 2005



Blick von Widdig nach Süden




Rheingenuss von Widdig über Uedorf bis Hersel

Wegstrecke von Widdig bis Hersel:
ca. 2,6 km (kürzere Rundwege möglich)

Herzlich Willkommen in den Bornheimer Rheinorten Widdig, Uedorf und Hersel

Genießen Sie den Spaziergang oder die Radtour entlang des Rheins, entdecken Sie die Natur und die Zeugen der langen Geschichte der Orte und legen Sie auch mal eine Pause ein in einem der gastlichen Häuser entlang des Wegs. Dieses Falblatt gibt Ihnen dafür ein paar Tipps.

Direkt am Ufer des Rheins verläuft der „Leinpfad“ , der alte Treidelpfad für Lastkähne, die vor dem Aufkommen der Dampfmaschine von Pferden mittels Seilen rheinaufwärts gezogen wurden. Oben auf dem Hang geht es den Rheinuferweg entlang. Beide Wege sind durch Verbindungswege und Treppen miteinander verbunden, so bieten sich Rundwege verschiedener Länge an. Allerdings haben einige Verbindungswege eine starke Neigung und sind deshalb nur teilweise für Gehbehinderte geeignet. Die Rheinorte waren schon in grauer Vorzeit besiedelt, später war hier für die Römer die Ostgrenze ihres Reiches. Die Bezeichnung Römerstraße in Widdig verweist auf die römischen Heerstraßen, die zwischen Köln und Bonn verliefen.

Im 14. Jahrhundert wurden das mittelalterliche Uedorf und Teile von Hersel und der römischen Rheinstraße bei einem Rheinhochwasser weggerissen. Es entstand die Insel Herseler Werth, heute ein Naturschutzgebiet mit vielfältigen geschützten Vogel- und Pflanzenarten. Ausführliche Erläuterungen zu Geschichte und Natur bieten Infotafeln.

Die Uedorfer Mühle (privat) war ursprünglich vielleicht ein römischer Wachturm, später diente sie als Mühle und ist heute noch ein markanter Punkt am Rheinufer.

Immer wieder bieten sich neue Ausblicke auf den Rhein; der Literaturmobelpreisträger Heinrich Böll fand sie so ansprechend, dass er sie in seine Werke aufnahm. Weitere interessante Orte: der „Ankerplatz“ mit Informationen zur Rheinschifffahrt, der alte Weinkeller mit Hochwassermarken direkt am Rhein und ganz im Süden der Bayerhof (privat), in der Franzosenzeit Sitz der ersten Mairie Hersel.



Autobahnanschluss A 555 Bornheim (Rhid)

0 250 500 1000 M